


















# ZNACZENIE I ZAKRES STOSOWANIA KOLORÓW W PLANACH URBANISTYCZNYCH

W projektach urbanistycznych i planowaniu przyjęte są pewne reguły oznaczania projektowanych i istniejących funkcji. Oznaczenia stosowane w planach urbanistycznych powinny być zgodne z Rozporządzeniem Ministra Infrastruktury z dnia 26 sierpnia 2003 w sprawie wymaganego zakresu projektu miejscowego planu zagospodarowania przestrzennego (Dz.U. 2003 nr 164 poz.1587), gdzie w załączniku podano:

Lp.	Przedmiot oznaczenia	Oznaczenie literowe	Kolor oznaczenia na planie	Uwagi
<b>1</b>	<b>TERENY ZABUDOWY MIESZKANIOWEJ</b>			
1.1	Tereny zabudowy mieszkaniowej jednorodzinnej	<b>MN</b>		kolor jasnobrązowy
1.2	Tereny zabudowy mieszkaniowej wielnorodzinnej	<b>MW</b>		kolor ciemnobrązowy
<b>2</b>	<b>TERENY ZABUDOWY USŁUGOWEJ</b>			
2.1	Tereny zabudowy usługowej	<b>U</b>		kolor czerwony
2.2	Tereny sportu i rekreacji	<b>US</b>		kreskowanie zielono - czerwone
2.3	Tereny rozmieszczenia obiektów handlowych o powierzchni sprzedaży powyżej 2 000m <sup>2</sup>	<b>UC</b>		kreskowanie czerwono - ciemnoszare
<b>3</b>	<b>TERENY UŻYTKOWANE ROLNICZO</b>			
3.1	Tereny rolnicze	<b>R</b>		kolor żółty
3.2	Tereny obsługi produkcji w gospodarstwach rolnych, hodowlanych, ogrodniczych oraz gospodarstwach leśnych i rybackich	<b>RU</b>		kreskowanie żółto - czerwone
3.3	Tereny zabudowy zagrodowej w gospodarstwach rolnych, hodowlanych i ogrodniczych	<b>RM</b>		kreskowanie żółto - jasnobrązowe
<b>4</b>	<b>TERENY ZABUDOWY TECHNICZNO - PRODUKCYJNEJ</b>			
4.1	Tereny obiektów produkcyjnych, składów i magazynów	<b>P</b>		kolor fioletowy
4.2	Obszary i tereny górnicze	<b>PG</b>		

# ZNACZENIE I ZAKRES STOSOWANIA KOLORÓW W PLANACH URBANISTYCZNYCH

Lp.	Przedmiot oznaczenia	Oznaczenie literowe	Kolor oznaczenia na planie	Uwagi
<b>5</b>	<b>TERENY ZIELENI I WÓD</b>			
5.1	Tereny zieleni objęte formami ochrony przyrody zgodnie z przepisami o ochronie przyrody	<b>ZN</b>		kolor ciemnozielony
5.2	Lasy	<b>ZL</b>		
5.3	Tereny zieleni urządzonej takie jak: parki, ogrody, zieleń towarzysząca obiektom budowlanym, zieleńce, arboreta, alpinaria, grodziska, kurhany, zabytkowe fortyfikacje	<b>ZP</b>		kolor zielony
5.4	Tereny ogródków działkowych	<b>ZD</b>		
5.5	Cmentarze	<b>ZC</b>		
5.6	Obszary zagrożone powodzią	<b>ZZ</b>		kreskowanie jasnozielone na tle w kolorze odpowiednim do przeznaczenia
5.7	Tereny wód powierzchniowych morskich	<b>WM</b>		kolor jasnoniebieski
5.8	Tereny wód powierzchniowych morskich śródlądowych (rzeki, jeziora, stawy, strumienie, kanały)	<b>WS</b>		
<b>6</b>	<b>TERENY KOMUNIKACJI</b>			
6.1	Tereny dróg publicznych	<b>KD</b>		kolor biały
6.2	Tereny dróg wewnętrznych	<b>KDW</b>		kolor jasnoszary
6.3	Tereny komunikacji wodnej, szlaki wodne	<b>KW</b>		kolor ciemnoniebieski
<b>7</b>	<b>TERENY INFRASTRUKTURY TECHNICZNEJ</b>			
7.1	Elektroenergetyka	<b>E</b>		kolor ciemnoszary
7.2	Gazownictwo	<b>G</b>		
7.3	Wodociągi	<b>W</b>		
7.4	Kanalizacja	<b>K</b>		
7.5	Telekomunikacja	<b>T</b>		
7.6	Gospodarowanie odpadami	<b>O</b>		
7.7	Ciepłownictwo	<b>C</b>		

Jak widać stosuje się pewną logikę oznaczeń polegającą na ustaleniu kolorów podstawowych funkcji i wprowadzaniu oznaczeń będących połączeniem oznaczeń podstawowych (patrz np.: p.3.3 i 5.6 tabeli). Stosując się do tej zasady można w razie potrzeby utworzyć własne czytelne oznaczenia, np. terenów zabudowy mieszkaniowo – usługowej. Proszę zapamiętać znaczenie tych kolorów i używać ich w sposób poprawny.

*dr inż. arch. Roman Ruczyński*